




Zeichenerklärung:

-  Nordic Walking Routen leicht
-  Nordic Walking Routen schwer
-  Haupt- und Nebenstrassen
-  Luftseilbahnen
-  Gewässer
-  Restaurants mit Aussicht
-  Schaukäseri
-  Langlaufloipen (im Winter)
-  Parkplätze

Verbindungsstrecken:

-  **I** Gonten – Kronberg – Schwägälpe 13 km
-  **K** Urnäsch – Hochalp – Schwägälpe 16 km
-  **L** Gais – Appenzell – Weissbad – Schwägälpe 26 km